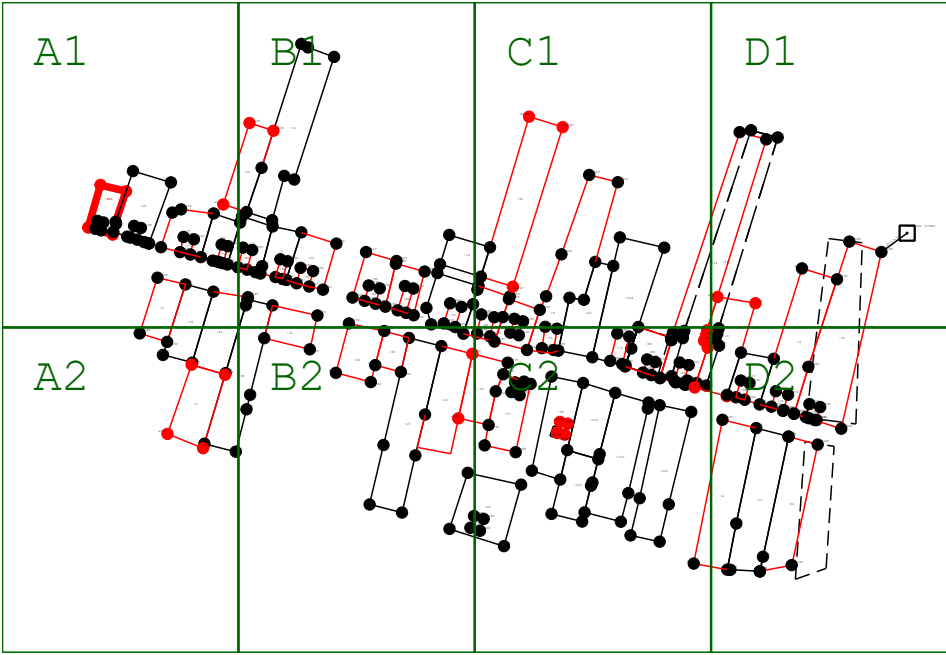










|   |
|---|
| <p align="center"><b>Схема геодезических построений</b></p> |
|---|

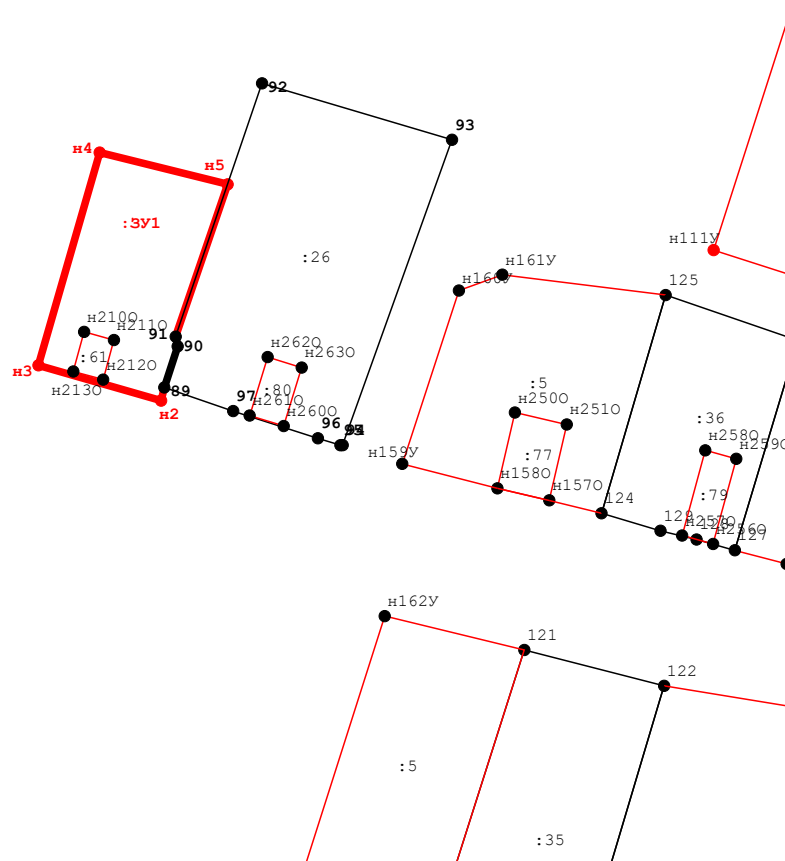


**Условные обозначения:**

-  - Пункт геодезической сети специального назначения, созданной в соответствии с законодательством Российской Федерации о геодезии и картографии
-  - Характерная точка границы земельного участка, сведения о которой отсутствуют в ЕГРН, местоположение которой определено при кадастровых работах (новая характерная точка)
-  - Характерная точка границы, сведения о которой позволяют однозначно определить ее положение на местности
-  - Направления геодезических построений при создании съемочного обоснования
-  - Направления геодезических построений при определении координат характерных точек границ земельного участка
-  - Существующая часть границы, имеющиеся в ЕГРН сведения о которой достаточны для определения ее местоположения
-  - Вновь образованная часть границы, сведения о которой достаточны для определения ее местоположения
-  - Существующая часть границы исключаемая из ЕГРН

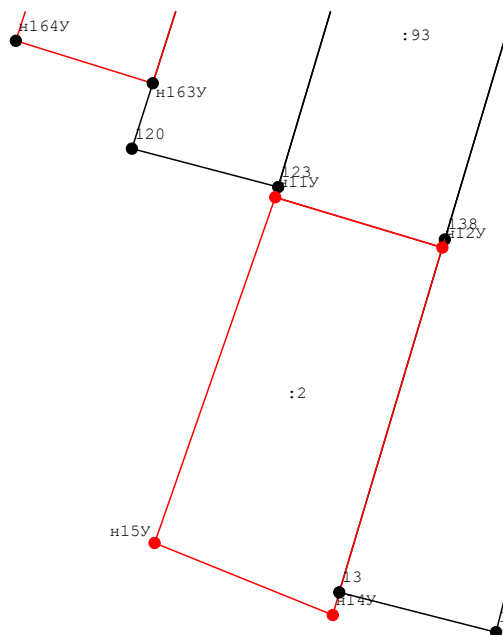
# Схема геодезических построений

A1



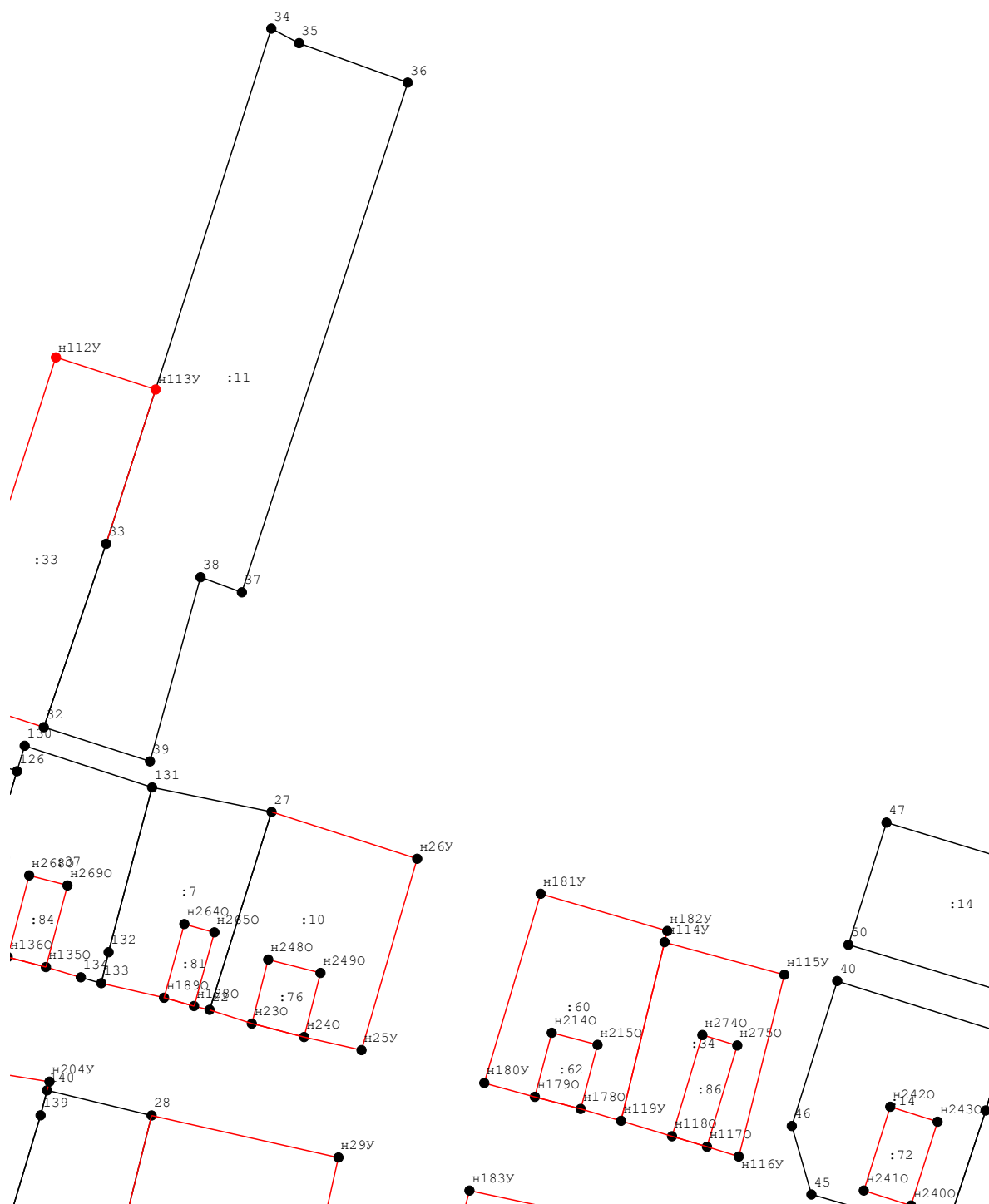
# Схема геодезических построений

A2

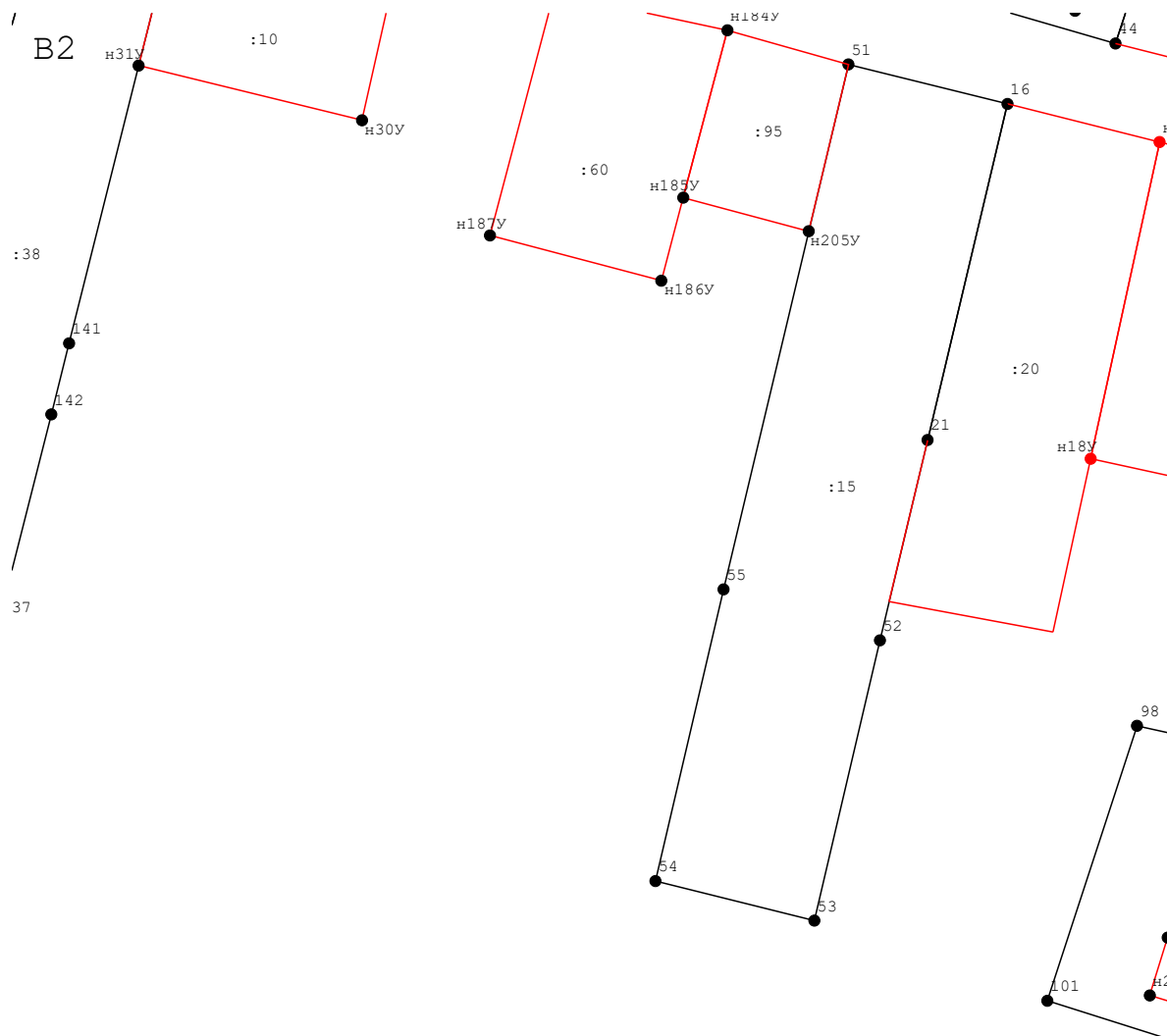


|                                       |
|---------------------------------------|
| <b>Схема геодезических построений</b> |
|---------------------------------------|

B1

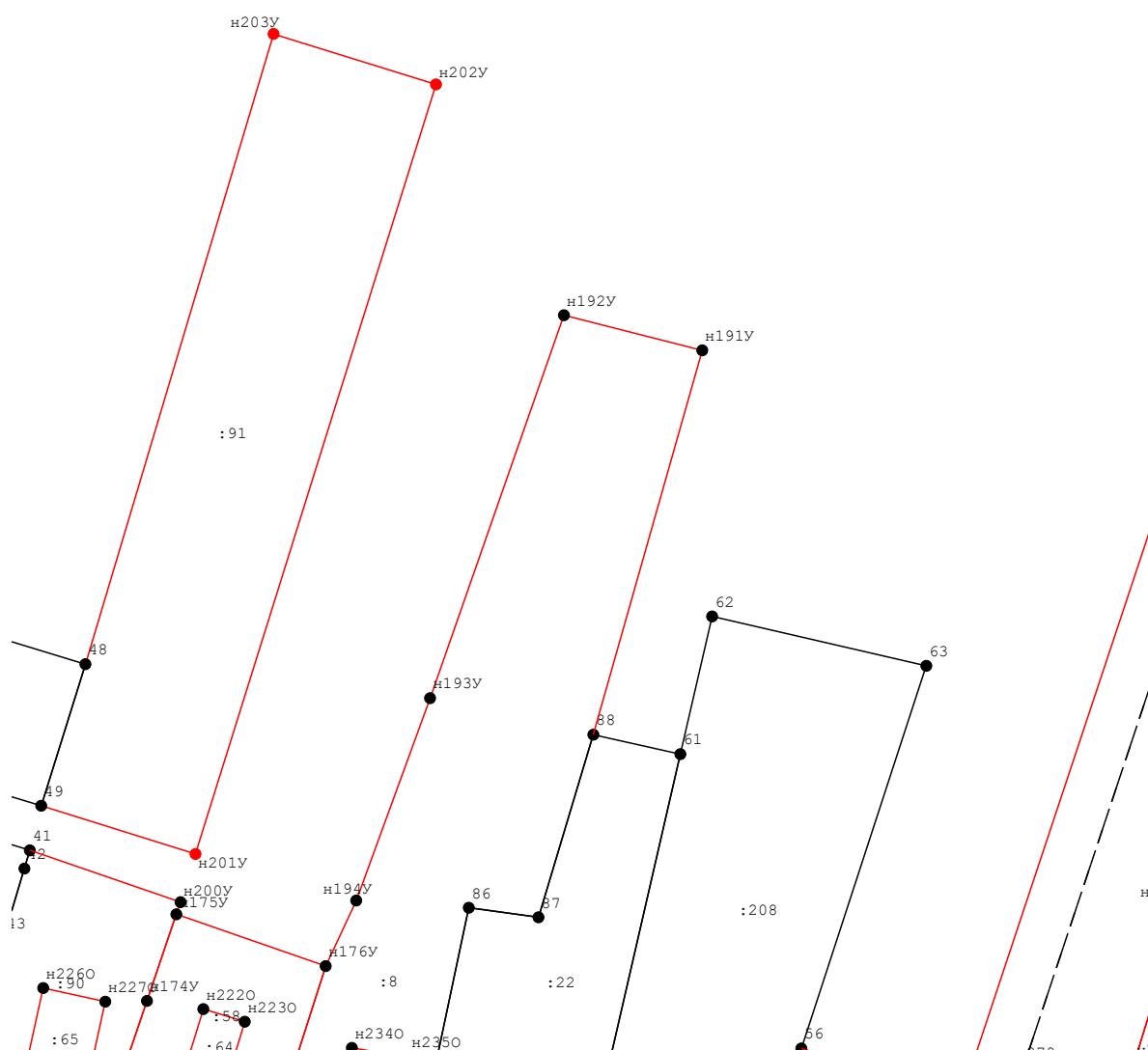


# Схема геодезических построений



|                                       |
|---------------------------------------|
| <b>Схема геодезических построений</b> |
|---------------------------------------|

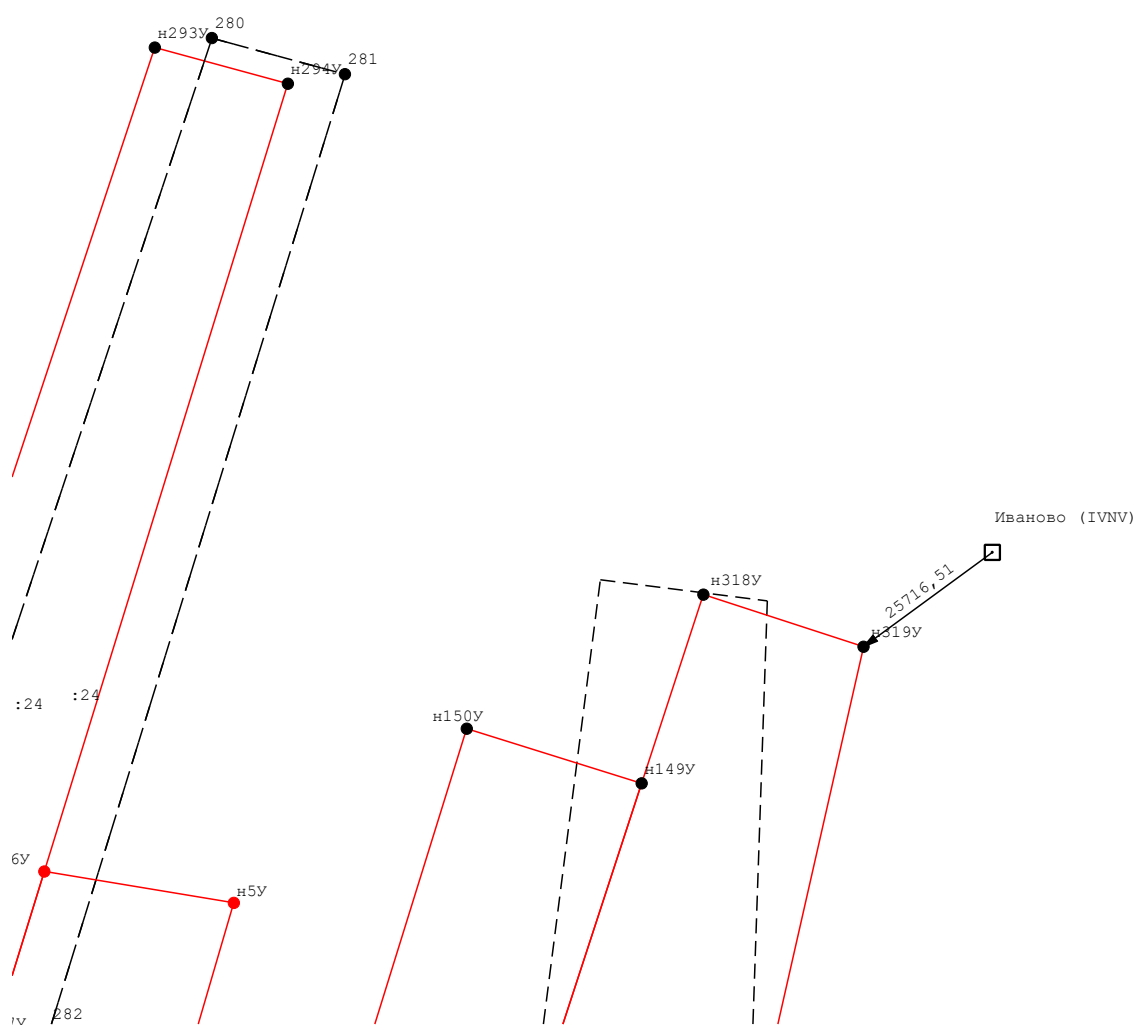
C1





# Схема геодезических построений

D1





### Схема геодезических построений