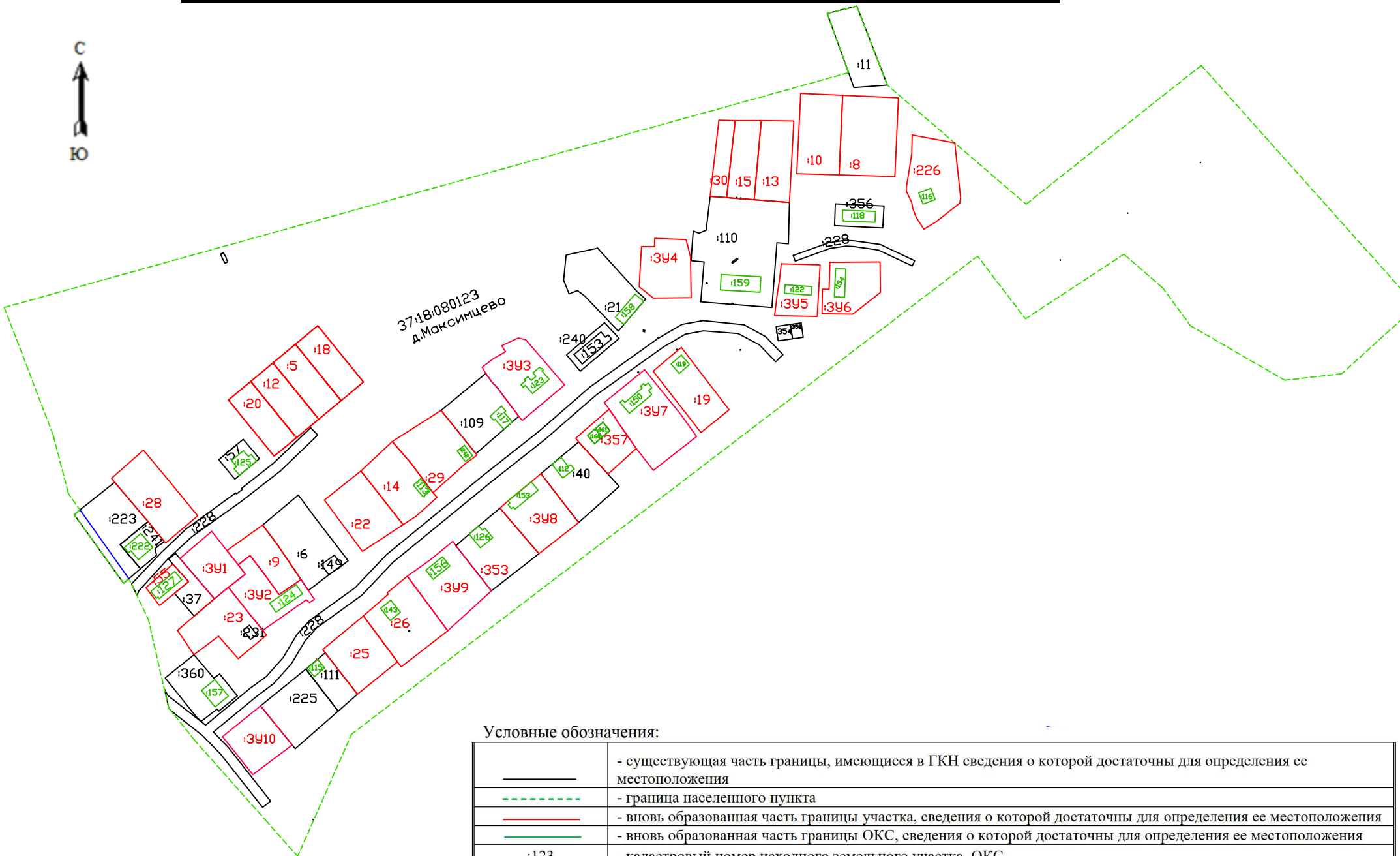


Схема границ земельных участков



Условные обозначения:

	- существующая часть границы, имеющиеся в ГКН сведения о которой достаточны для определения ее местоположения
	- граница населенного пункта
	- вновь образованная часть границы участка, сведения о которой достаточны для определения ее местоположения
	- вновь образованная часть границы ОКС, сведения о которой достаточны для определения ее местоположения
:123	- кадастровый номер исходного земельного участка, ОКС
:123,:3У1	- кадастровый номер вновь образованного или уточняемого земельного участка
:123	- кадастровый номер уточняемого ОКС
37:18:030108	- номер кадастрового квартала
	- граница кадастрового квартала

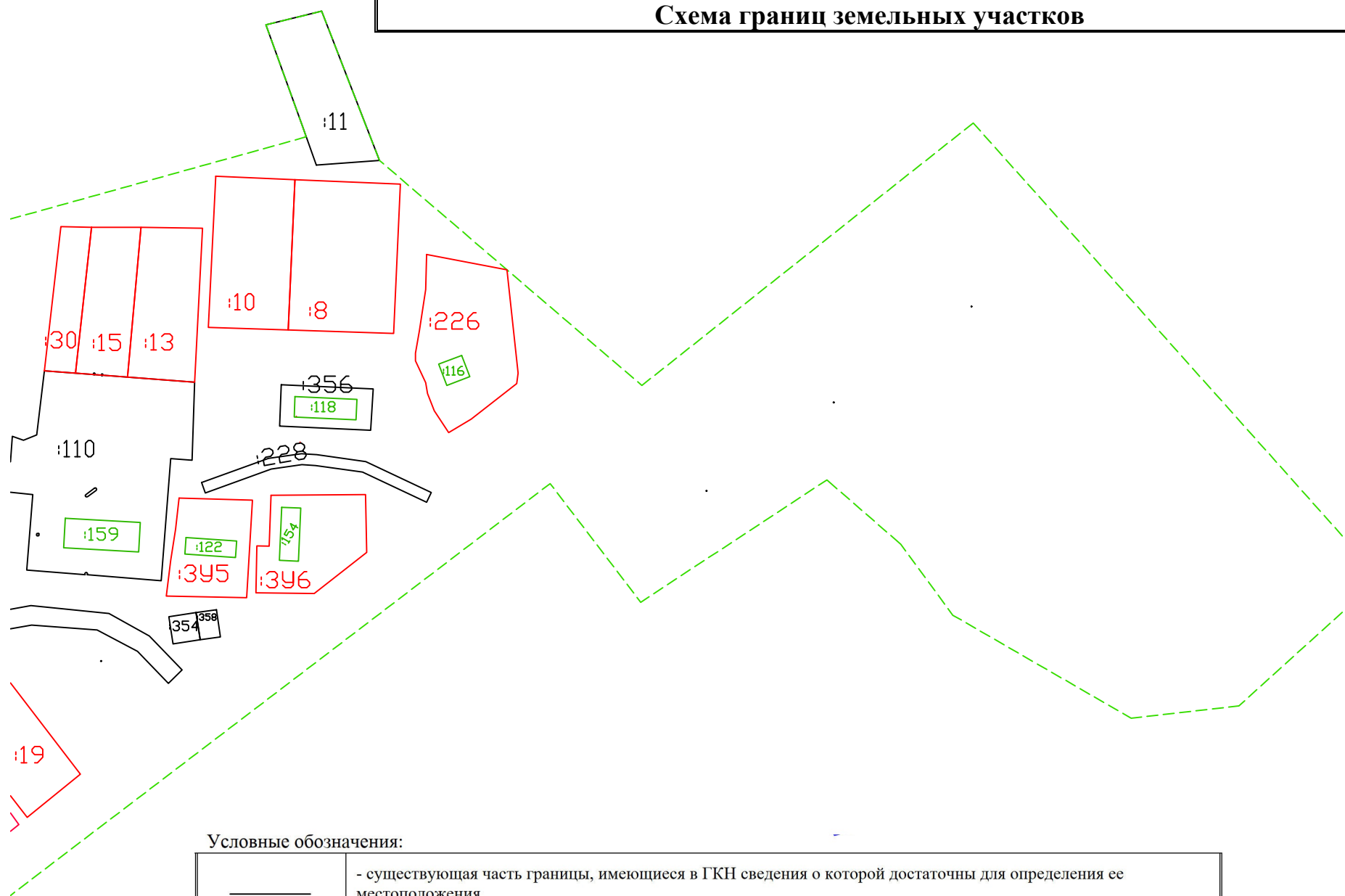
Схема границ земельных участков



Условные обозначения:

	- существующая часть границы, имеющиеся в ГКН сведения о которой достаточны для определения ее местоположения
	- граница населенного пункта
	- вновь образованная часть границы участка, сведения о которой достаточны для определения ее местоположения
	- вновь образованная часть границы ОКС, сведения о которой достаточны для определения ее местоположения
:123	- кадастровый номер исходного земельного участка, ОКС
:123,:3У1	- кадастровый номер вновь образованного или уточняемого земельного участка
:123	- кадастровый номер уточняемого ОКС
37:18:030108	- номер кадастрового квартала
	- граница кадастрового квартала

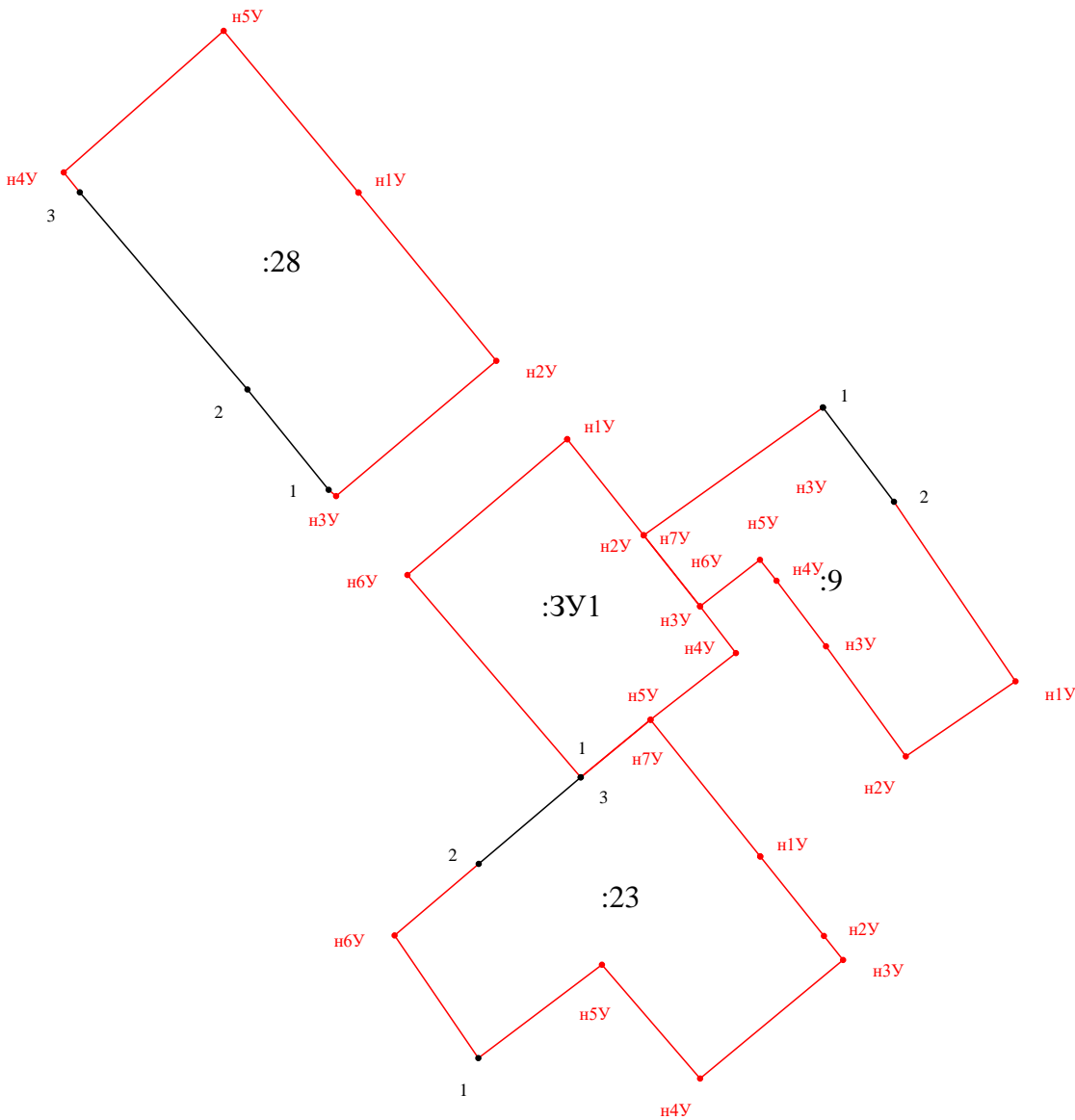
Схема границ земельных участков



Условные обозначения:

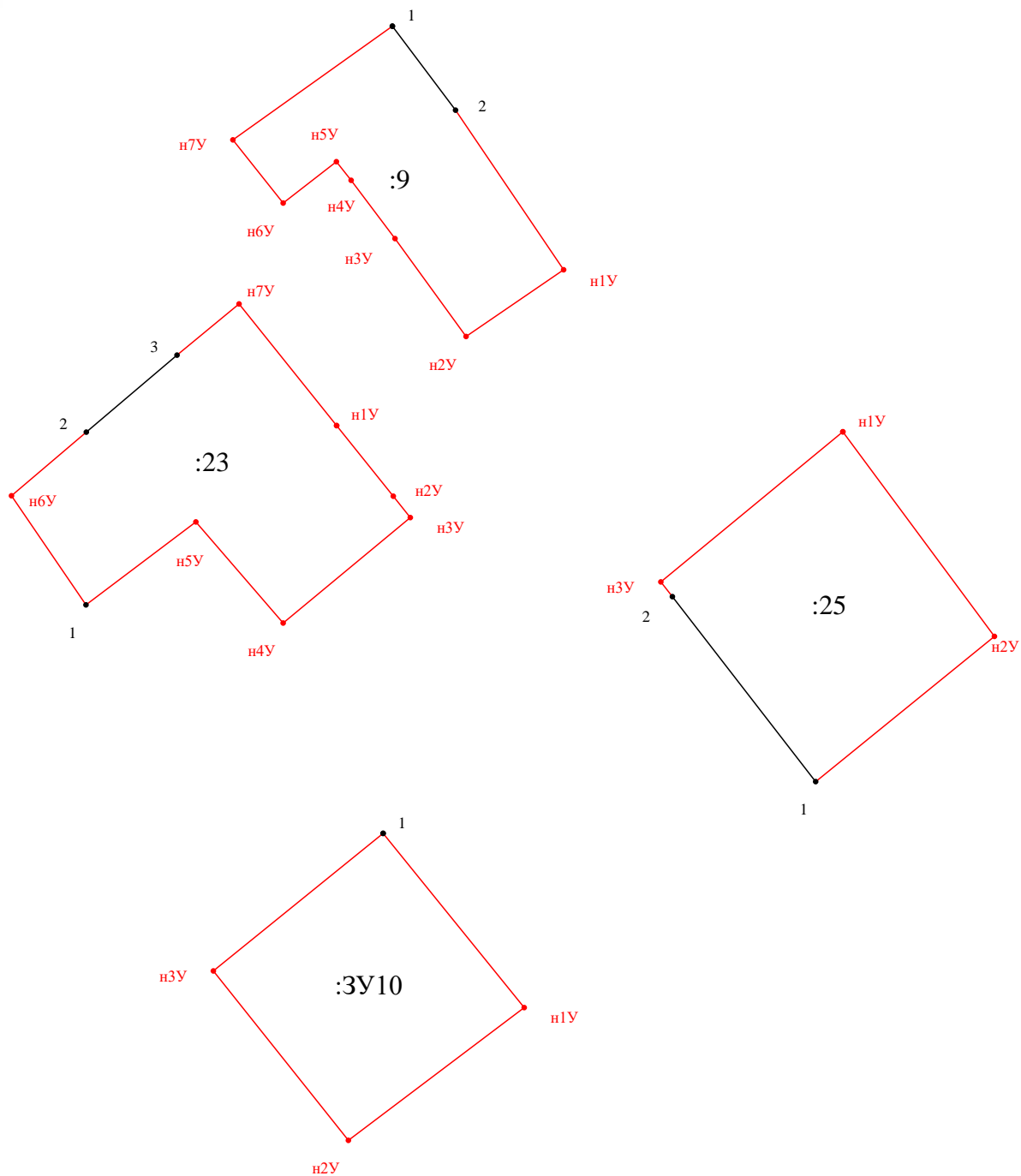
	- существующая часть границы, имеющиеся в ГКН сведения о которой достаточны для определения ее местоположения
	- граница населенного пункта
	- вновь образованная часть границы участка, сведения о которой достаточны для определения ее местоположения
	- вновь образованная часть границы ОКС, сведения о которой достаточны для определения ее местоположения
:123	- кадастровый номер исходного земельного участка, ОКС
:123,:391	- кадастровый номер вновь образованного или уточняемого земельного участка
:123	- кадастровый номер уточняемого ОКС
37:18:030108	- номер кадастрового квартала
	- граница кадастрового квартала

Схема границ земельных участков



Масштаб 1:1000

Схема границ земельных участков



Масштаб 1:1000

Схема границ земельных участков

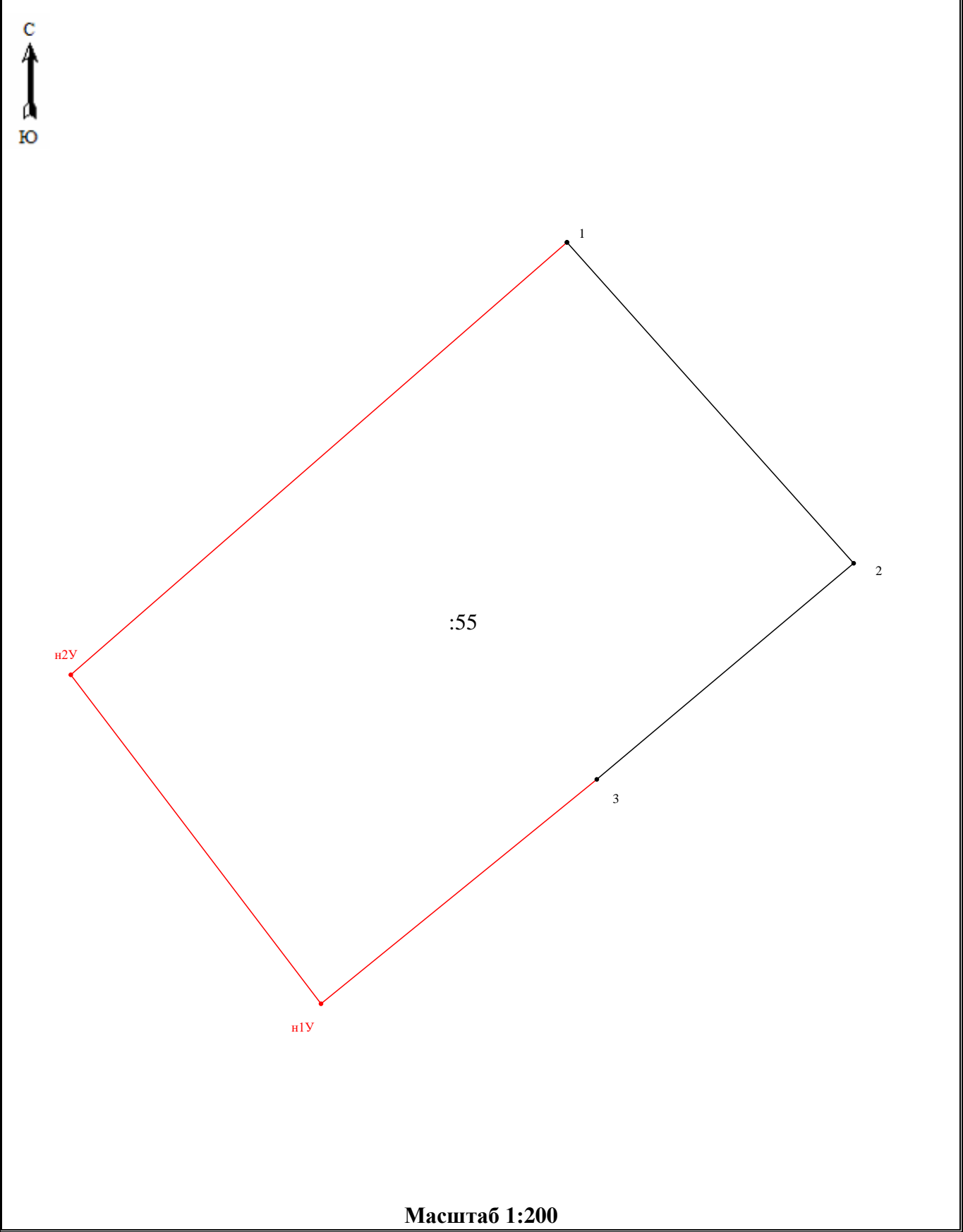
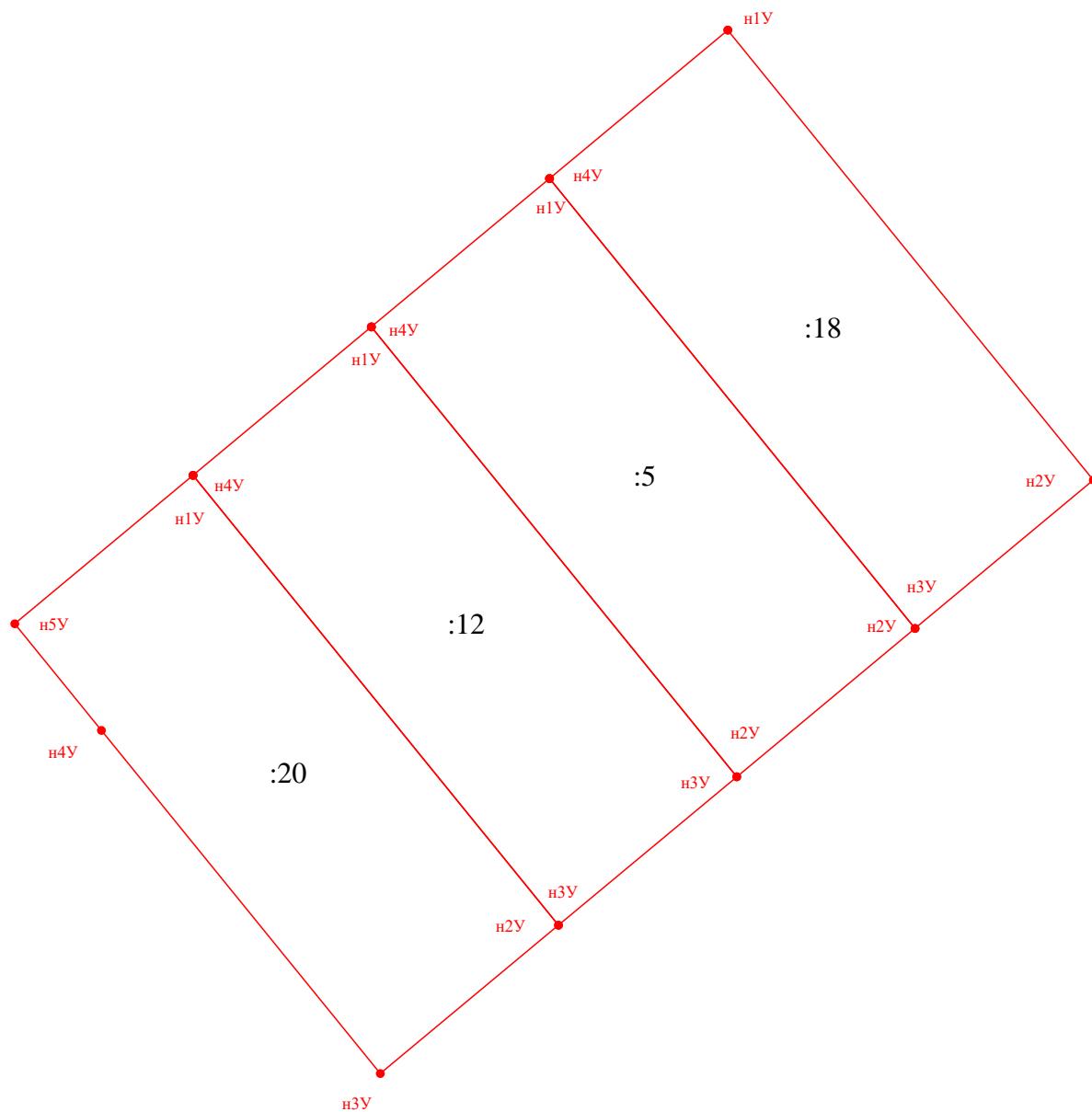
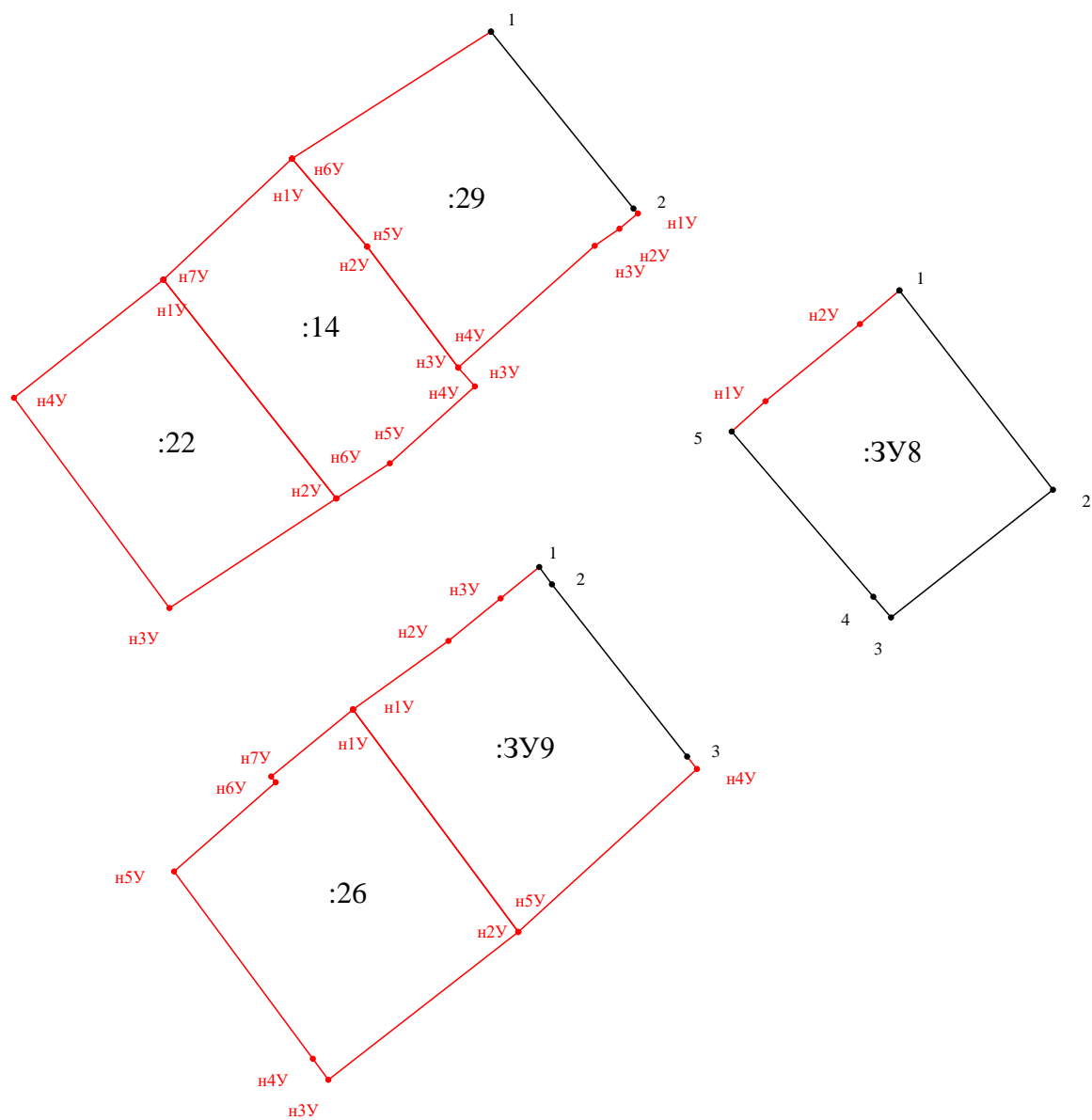


Схема границ земельных участков



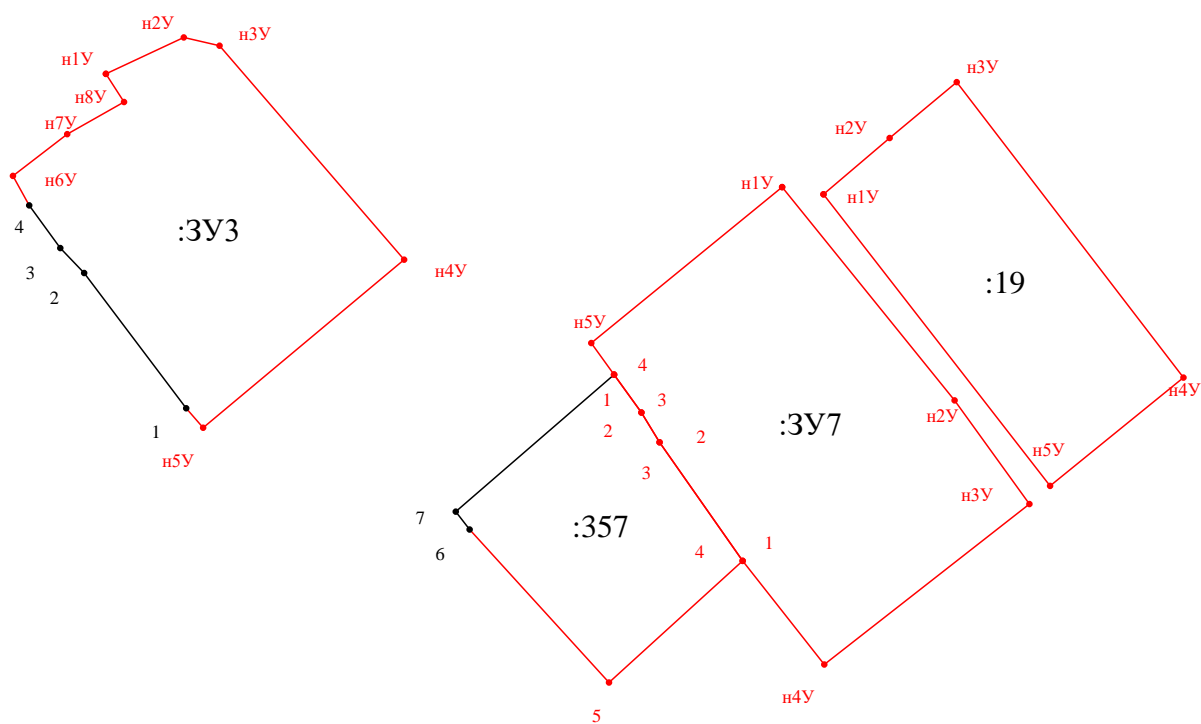
Масштаб 1:600

Схема границ земельных участков



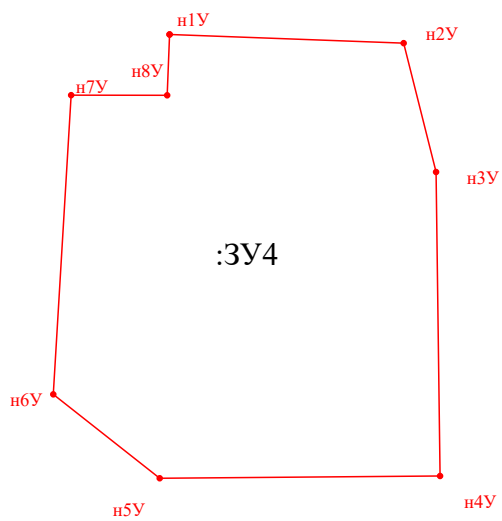
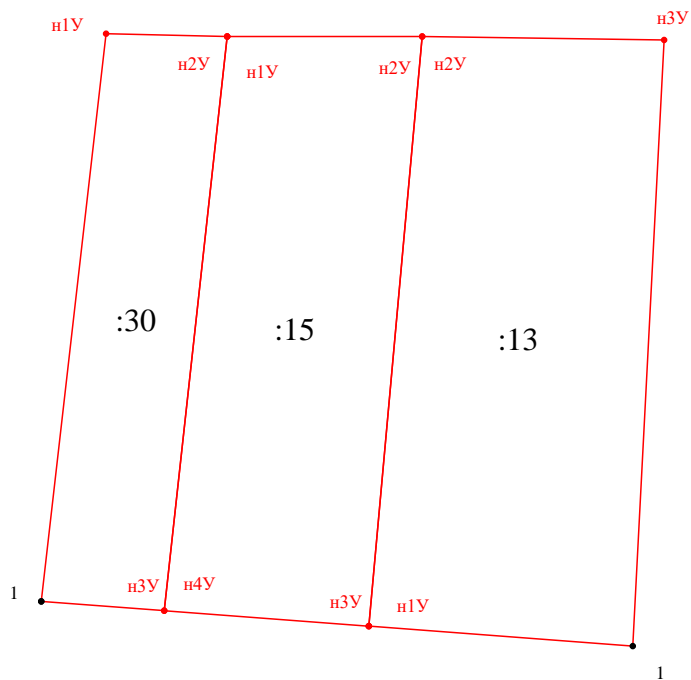
Масштаб 1:1200

Схема границ земельных участков



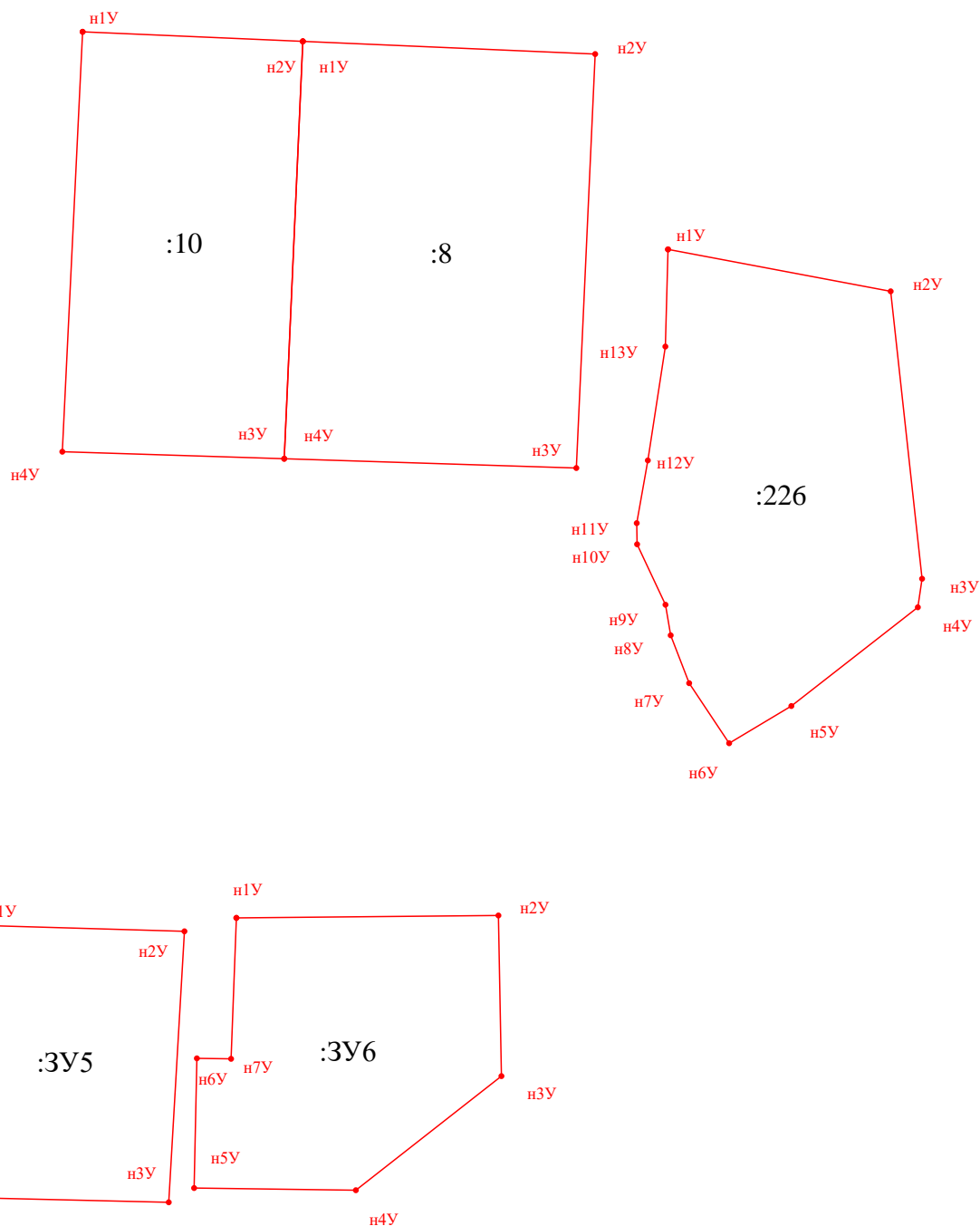
Масштаб 1:1100

Схема границ земельных участков



Масштаб 1:700

Схема границ земельных участков



Масштаб 1:900

Условные обозначения:

№ п/п	Название условного знака	Изображение	Описание изображения
1	2	3	4
1	Границы земельного участка		для изображения применяются условные знаки №2, №3
2	Часть границы земельного участка: а) существующая часть границы б) вновь образованная или уточненная часть границы		сплошная линия черного цвета толщиной 0,2 мм сплошная линия красного цвета толщиной 0,2 мм (допускается линия черного цвета, выделенная маркером красного цвета, шириной до 3,0 мм)
3	Характерная точка границы земельного участка		круг черного цвета диаметром 1,5 мм
4	Контур здания, сооружения, объекта незавершенного строительства, размеры которого могут быть переданы в масштабе графической части		для изображения применяются условные знаки №6, №7
5	Контур здания, сооружения, объекта незавершенного строительства, размеры которого не могут быть переданы в масштабе графической части		квадрат черного цвета с длиной стороны 3,0 мм
	Контур сооружения, объекта незавершенного строительства, представляющий собой окружность, размеры которой не могут быть переданы в масштабе графической части		круг черного цвета диаметром 3,0 мм
6	Часть контура здания, сооружения, объекта незавершенного строительства: а) образованного проекцией существующего наземного конструктивного элемента здания, сооружения, объекта незавершенного строительства б) образованного проекцией вновь образованного наземного конструктивного элемента здания, сооружения, объекта незавершенного строительства в) образованного проекцией существующего надземного конструктивного элемента здания, сооружения, объекта незавершенного строительства г) образованного проекцией вновь образованного надземного конструктивного элемента здания, сооружения, объекта незавершенного строительства д) образованного проекцией существующего подземного конструктивного элемента здания, сооружения, объекта незавершенного строительства е) образованного проекцией вновь образованного подземного конструктивного элемента здания, сооружения, объекта незавершенного строительства		сплошная линия черного цвета, толщиной 0,2 мм сплошная линия красного цвета толщиной 0,2 мм (допускается линия черного цвета, выделенная маркером красного цвета, шириной до 3,0 мм) штрихпунктирная линия черного цвета толщиной 0,2 мм с длиной штриха 2,0 мм, с интервалом между штрихами и пунктирами 1,0 мм штрихпунктирная линия красного цвета толщиной 0,2 мм с длиной штриха 2,0 мм, с интервалом между штрихами и пунктирами 1,0 мм штрихпунктирная линия черного цвета толщиной 0,2 мм, длиной штриха 2,0 мм, интервалом между штрихами и пунктирами 1,0 мм штрихпунктирная линия красного цвета толщиной 0,2 мм, длиной штриха 2,0 мм, интервалом между штрихами и пунктирами 1,0 мм
7	Характерная точка контура здания		круг черного цвета диаметром 1,0 мм
8	Пункт геодезической основы: а) пункт государственной геодезической сети б) пункт геодезической сети специального назначения, созданной в соответствии с законодательством о геодезии и картографии		равносторонний треугольник со стороной 3,0 мм с точкой внутри квадрат со стороной 2,0 мм с точкой внутри
9	Точка съемочного обоснования		окружность диаметром 1,0 мм с точкой внутри
10	Направления геодезических построений при создании съемочного обоснования		сплошная линия черного цвета толщиной 0,5 мм
11	Направления геодезических построений при определении координат характерных точек границ земельного участка		сплошная линия черного цвета со стрелкой толщиной 0,2 мм