



Росреестр

Федеральная служба
государственной регистрации,
кадастра и картографии

Управление Росреестра по Ивановской области

Государственный земельный надзор. Итоги 2024 года.

Заместитель руководителя

Зайцева О.О.

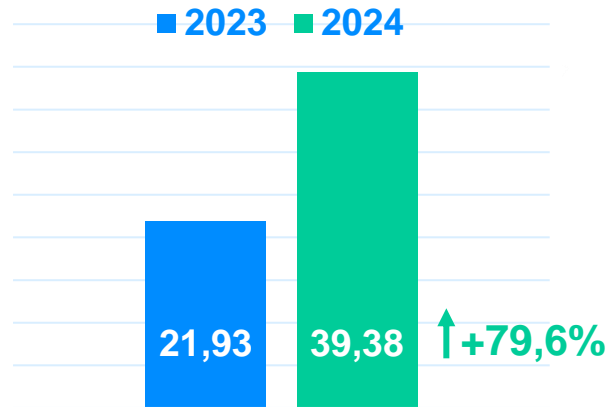




Управление Росреестра по Ивановской области



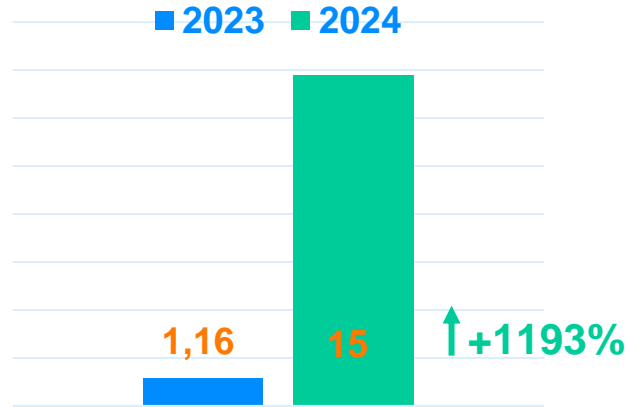
Государственный земельный надзор. Итоги 2024 года.



Площадь обследованных з/у,
тыс. га

2023 - 21,93 тыс. га;

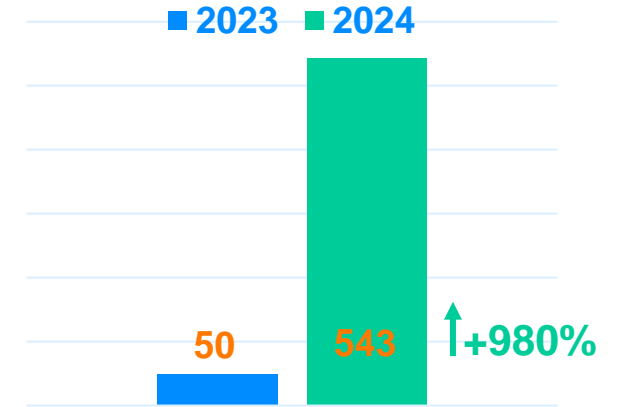
2024: План - 38,89 тыс. га,
Факт - 39,38 тыс. га



Площадь выявленных
нарушений, тыс. га

2023 - 1,16 тыс. га;

2024; План - 1,22 тыс. га,
Факт - 15 тыс. га



Площадь устраненных
нарушений, га

2023 – 50 га;

2024; План – 325 га,
Факт – 543 га

По результатам контрольной (надзорной) деятельности объявлено 338 предостережений, выдано 5 предписаний и 26 лиц привлечено к административной ответственности в виде предупреждения.



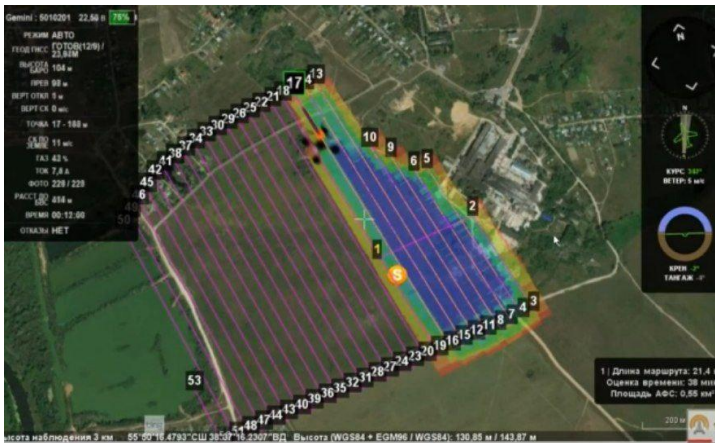
Управление Росреестра по Ивановской области



Создание единой картографической основы

Преимущества использования БВС:

- Оперативность (сокращение времени на сбор и анализ данных);
- Экономическая эффективность (снижаются затраты на топливо, логистику и человеческие ресурсы);
- Высокая точность данных;
- Доступ к труднодоступным местам;
- Создание и обновление **единой картографической основы**.

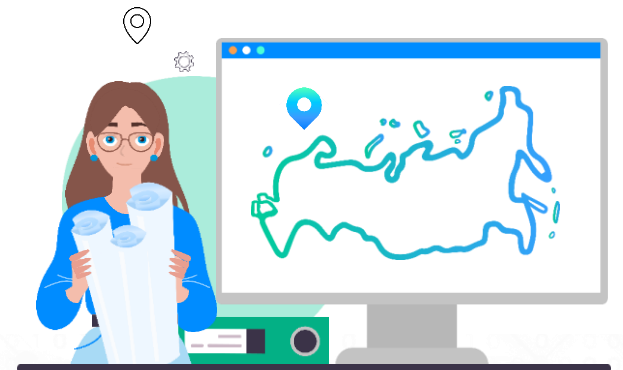


Итоги 2024 года (сентябрь – октябрь):

- ✓ 35 населенных пунктов;
- ✓ 880 га.

Планы на 2025 год:

- 🕒 287 населенных пунктов;
- 🕒 8700 га.



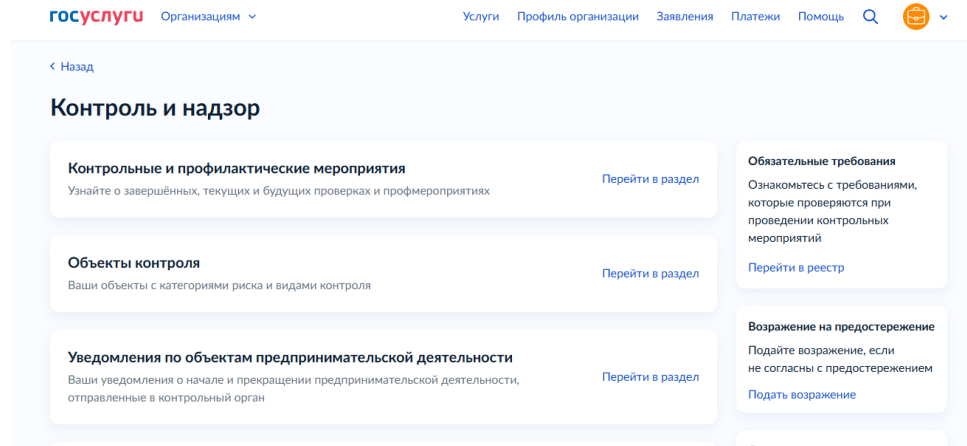


Управление Росреестра по Ивановской области



Цифровизация контрольной (надзорной) деятельности

Портал «Госуслуги»



Что можно делать в личном кабинете:

- Получать информацию о проверках и объектах контроля;
- Подавать жалобы на решения контрольных (надзорных) органов;
- Получать предостережения;
- Направлять возражения на предостережения;
- Записываться на профилактические визиты и консультации;
- Оставлять отзывы и оценивать профилактические визиты;
- Продлевать сроки исполнения предписаний.

Мобильное приложение «Инспектор»

Для граждан – это возможность участия в профилактическом визите по средствам **ВКС**.

Для инспектора:

- Это возможность проведения **фото и видео фиксации** при проведении инспекционного визита, выездной проверки и рейдового осмотра, направляя материалы в **ТОР КНД онлайн**.
- **Фиксация результатов опроса** в протоколе опроса.





Росреестр

Федеральная служба
государственной регистрации,
кадастра и картографии

Спасибо за внимание!

